


LEGENDA

 Limite do Concelho


 Limite de Perímetros Urbanos

 Unidade Operativa de Planeamento e Gestão

 Estrutura Ecológica Municipal

 Rede Principal

 Rede Secundária

 CATEGORIA 4 - Espaços de Indústria Extractiva

CATEGORIA 5 - Espaços para Infraestruturas e Equipamentos

 1 Canil/ Gatil Municipal

 2 Centro de Tratamento e Valorização de Resíduos do Alto Tâmega

 3 Estação de Tratamento de Águas Residuais de Boticas

Solo Rural

 CATEGORIA 1 - Espaços Agrícolas

 CATEGORIA 2 - Espaços Florestais

CATEGORIA 3 - Espaços Naturais

 Cursos e Planos de Água

 Afloramentos Rochosos

 CATEGORIA 6 - Espaços Culturais

CATEGORIA 7 - Espaços de Usos Múltiplos

 A Núcleo de Desenvolvimento Turístico da Estância Termal de Carvalhinhos

 B Poço das Freitas


 C Áreas de Recreio e Lazer

 D Santuários

Solo Urbano

CATEGORIA 1 - Espaços de Uso Urbano Geral

 Nivel 1 - Área Urbana de Boticas

 Nivel 2 - Restantes Aglomerados

 Solo de Urbanização Programada

 CATEGORIA 2 - Espaços para Actividades Empresariais

 CATEGORIA 3 - Estrutura Ecológica Urbana

VALORES PATRIMONIAIS

 Património Arqueológico

 Vias Romanas

 Perímetros de Protecção do Património Arqueológico

 Património Arquitectónico

VALORES E RECURSOS NATURAIS

Áreas de Potencial Geológico

 Bobadela

 Dornelas / Covas do Barroso

 Curros / Filões do Tâmega