

LEGENDA

 **Limite do Concelho**


 **Limite de Perímetros Urbanos**

 **RESERVA AGRÍCOLA NACIONAL**


 **RESERVA ECOLÓGICA NACIONAL**

 **RESERVA ECOLÓGICA NACIONAL**
[Leitos dos cursos de água]

PATRIMÓNIO CULTURAL

 **Imóvel de Interesse Público**


 **Imóvel de Interesse Municipal**

 **Imóvel em Vias de Classificação**

 **Sítios em Vias de Classificação**

LINHAS ELÉCTRICAS

 **Rede de Muito Alta Tensão (da RNT)**

 **Rede de Alta Tensão (da RND)**

ABASTECIMENTO DE ÁGUA


 **Conduta Adutora "em alta"**

 **Conduta Adutora "em alta", a prolongar**


Servidões e Restrições de Utilidade Pública

 **DOMÍNIO PÚBLICO HÍDRICO**
[Leitos dos cursos de água e suas margens com uma largura de 10 m]

RECURSOS GEOLÓGICOS

 **Concessões Hidrominerais_CH**
Concessões Mineiras_CM


RECURSOS FLORESTAIS

 **Áreas submetidas a Regime Florestal**

 **Povoamentos de Sobreiros**

EQUIPAMENTOS COM ZONA DE PROTECÇÃO

 **Edifício Público com Área de Protecção**
[Centro de Saúde de Boticas]

 **Estabelecimentos Escolares**

REDE RODOVIÁRIA NACIONAL E REGIONAL

 **EN Estradas Nacionais**

 **ER Estradas Regionais**

SENSIBILIDADE AO RUÍDO

 **Áreas Mistas**

 **Áreas Sensíveis**